



NOTAS SOBRE VULNERABILIDADES SOCIAIS NO MUNICÍPIO DE OSASCO

Apresentamos aqui algumas notas sobre a localização e quantificação de vulnerabilidades sociais presentes no município de Osasco, de forma breve e informativa.

Vulnerabilidades Sociais: o conceito de vulnerabilidades sociais é complexo e abrange um conjunto de

situações ou identidades que podem levar à exclusão social dos sujeitos – situações essas que têm origem no processo de produção e reprodução de desigualdades sociais e de processos discriminatórios e segregacionistas. A vulnerabilidade não é só financeira; ela envolve a relação entre direitos e rede de serviços e políticas públicas e a capacidade dos indivíduos ou grupos sociais de acessar esse conjunto de bens e serviços, de modo a exercer a sua cidadania (Ciclo de Capacitação MDS).

A forma de mensurar tal conceito requer a utilização de indicadores que agreguem as informações que se quer considerar. Neste caso, informações quanto à expressão de extrema pobreza e pobreza entre as famílias cadastradas no CadÚnico.

A extrema pobreza é definida pelo Ministério da Cidadania nos casos em que uma família apresenta uma renda per capita de até R\$ 89,00, enquanto que a pobreza é definida por uma renda per capita de R\$ 89,01 a até R\$ 178,00.

Assim, acessando as informações do CadÚnico referentes a essas condições, e distribuindo-as de acordo com sua localização por território de CRAS do município, teremos a seguinte distribuição de vulnerabilidades:

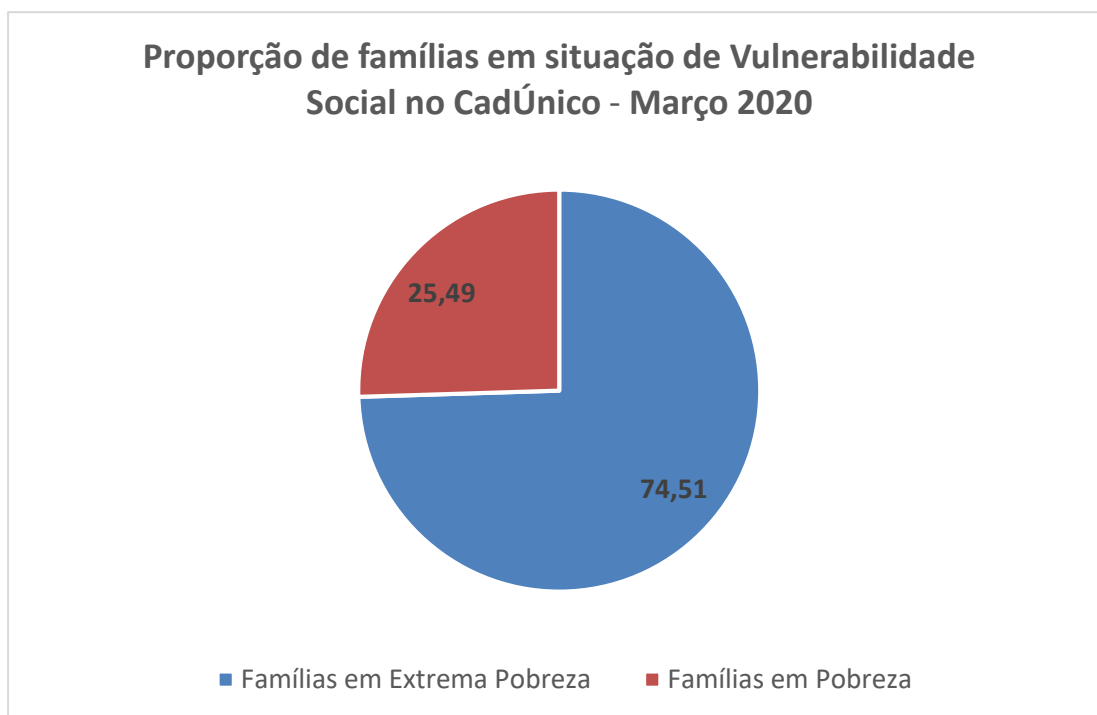
CRAS	Famílias em Extrema Pobreza	Famílias em Pobreza
1º de Maio	2.279	878
Bonança	3.441	969
Km 18	1.852	677
Munhoz Jr	2.454	854
Padroeira	3.118	986
Piratininga	1.986	616
Rochdale	3.368	1.302
Santo Antonio	2.010	692
Veloso	1.976	719
TOTAL	22.484	7.693
	30.177	

Fonte: CadÚnico

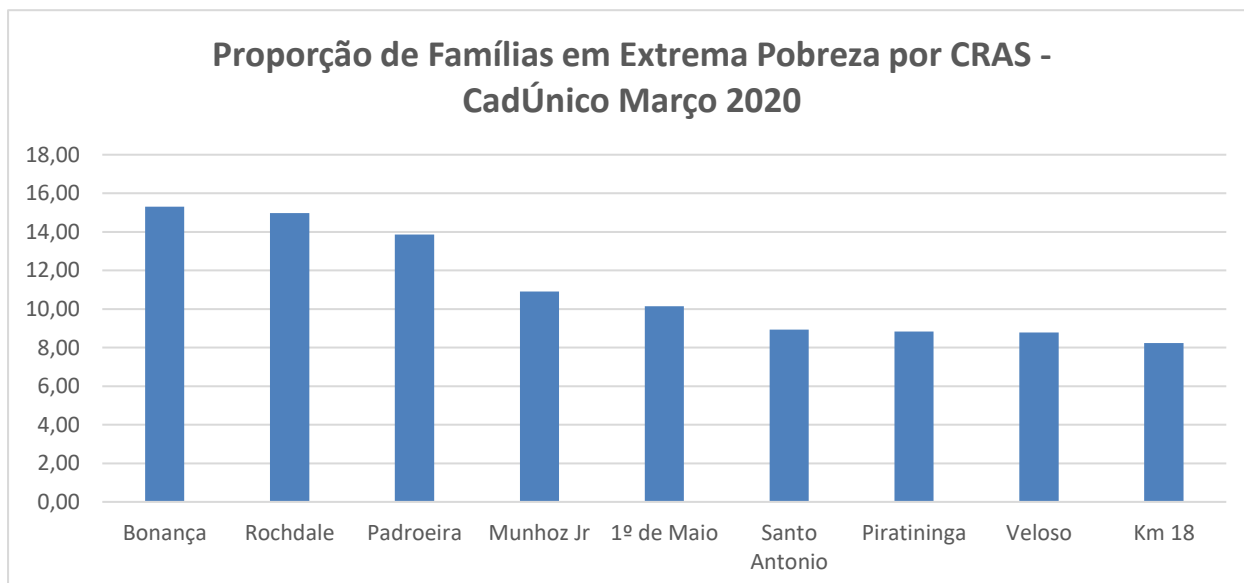
Essa coleta de informações foi realizada em março de 2020, antes do impacto da pandemia causadora do COVID-19. Portanto, seu impacto não está registrado aí. Será importante realizar

o acompanhamento dessas condições em outro momento para avaliar que tipos de impacto a pandemia causou na renda familiar.

Essas informações são suficientes para realizarmos algumas conclusões quanto à questão da baixa renda em Osasco. Destaca-se, por exemplo, a maior incidência das situações de extrema pobreza do que da pobreza, conforme o gráfico a seguir:



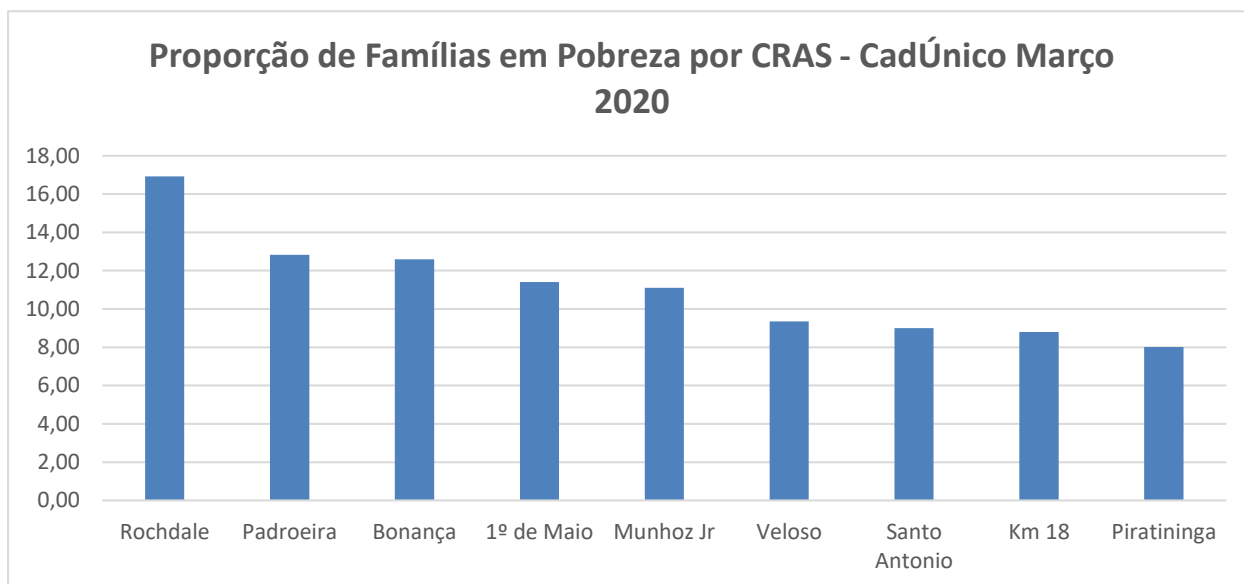
A seguir, apresentamos as condições de extrema pobreza por território de abrangência dos CRAS, que são as unidades básicas do SUAS:





Podemos fazer uma leitura desses dados: os três primeiros CRAS em expressão da extrema pobreza se caracterizam por serem também territórios de extrema concentração populacional. Os dois primeiros encontram-se na zona norte e o terceiro na zona sul. Apesar do território do CRAS Bonança apresentar grande extensão territorial, sua população concentra-se mais na porção sul, onde as condições de vulnerabilidade se agrupam nos distritos Portal D'Oeste, Baronesa e Bonança. No território do Rochdale, temos uma maior expressão de condições de vulnerabilidade nos distritos do Rochdale, Vila Menck e Ayrosa. O território de abrangência do CRAS Padroeira é reduzido em termos de extensão, mas suas vulnerabilidades estão distribuídas numa proporção de aproximadamente 50% no Padroeira, e 25% em cada um dos outros dois distritos, Bandeiras e Jardim Roberto.

A pobreza se distribui de forma um pouco diversa da anterior:



Por esta perspectiva, vemos que o Rochdale se destaca até mesmo em relação aos seguintes, mostrando-se predominantemente como um território de pobreza. Também vemos que os três primeiros territórios são os mesmos relativos à questão da extrema pobreza, mostrando que esses distritos – Rochdale, Bonança e Padroeira – são os territórios de maior concentração de vulnerabilidades sociais no município de Osasco. Os dois territórios seguintes também se revezam nas posições de 4º e 5º lugares, demonstrando sua estabilidade enquanto territórios de vulnerabilidade.

Por fim, essas breves notas demonstraram a importância de se considerar as vulnerabilidades sociais em georreferenciamento para destacar os pontos no município que demandam maior atenção, assim como apontar a alta incidência que as condições de pobreza e extrema pobreza ainda têm aqui. É preciso lembrar que o número de 30.177 é de famílias, cuja média em composição é de quatro pessoas, alcançando um total de aproximadamente 120.708 pessoas em situação de vulnerabilidade social, atingindo uma proporção de 17,28% da população no município.



Telefone: 2183-6710

e-mail: vigilanciasocial.sas@osasco.sp.gov.br

VIGILÂNCIA SOCIOASSISTENCIAL

— Prefeitura de Osasco —